



BUPATI ACEH TAMIANG
PROVINSI ACEH

KEPUTUSAN BUPATI ACEH TAMIANG
NOMOR 100.3.3.2/ 1389 / 2024

TENTANG
PENETAPAN SUBJEK REDISTRIBUSI TANAH
DI KABUPATEN ACEH TAMIANG

BUPATI ACEH TAMIANG

- Menimbang : a. bahwa tanah yang menjadi Objek Redistribusi dan dibagikan kepada calon Subjek Redistribusi Tanah adalah tanah yang berasal dari Tanah Negara Lainnya dan Subjek Redistribusi telah memenuhi syarat untuk ditetapkan sebagai Subjek Redistribusi Tanah sesuai dengan Peraturan Perundang-undangan;
- b. bahwa untuk melaksanakan amanat Pasal 30 ayat (2) Peraturan Presiden Nomor 62 Tahun 2023 tentang Percepatan Pelaksanaan Reforma Agraria, Subjek Redistribusi Tanah Objek Reforma Agraria ditetapkan oleh Bupati berdasarkan Berita Acara Sidang Gugus Tugas Reforma Agraria Kabupaten;
- c. bahwa berdasarkan Berita Acara Sidang Gugus Tugas Reforma Agraria Kabupaten Aceh Tamiang Nomor 01/BA.GTRA/REDIS/XI/2024 tanggal 14 November 2024 dan Surat Kepala Kantor Pertanahan Kabupaten Aceh Tamiang Nomor NT.02.03/309-11.15/XII/2024 tanggal 16 Desember 2024 tentang Usulan Penetapan Calon Subjek Redistribusi Tanah menjadi Subjek Redistribusi Tanah perlu menetapkan Keputusan Bupati tentang Penetapan Subjek Redistribusi Tanah di Kabupaten Aceh Tamiang;
- d. bahwa berdasarkan pertimbangan sebagaimana dimaksud dalam huruf a, huruf b, dan huruf c, perlu menetapkan Keputusan Bupati tentang Penetapan Subjek Redistribusi Tanah di Kabupaten Aceh Tamiang;
- Mengingat : 1. Undang-Undang Nomor 5 Tahun 1960 tentang Peraturan Dasar Pokok-Pokok Agraria;
2. Undang-Undang Nomor 56 Tahun 1960 tentang Penetapan Luas Tanah Pertanian;
3. Undang-Undang Nomor 4 Tahun 2002 tentang Pembentukan Kabupaten Aceh Barat Daya, Kabupaten Gayo Lues, Kabupaten Aceh Jaya, Kabupaten Nagan Raya, dan Kabupaten Aceh Tamiang di Provinsi Nanggroe Aceh Darussalam;
4. Undang-Undang Nomor 11 Tahun 2006 tentang Pemerintahan Aceh;

hifa

Undang-Undang...

5. Undang-Undang Nomor 23 Tahun 2014 tentang Pemerintahan Daerah sebagaimana telah diubah beberapa kali terakhir dengan Undang-Undang Nomor 9 Tahun 2015 tentang Perubahan Kedua atas Undang-Undang Nomor 23 Tahun 2014 tentang Pemerintahan Daerah;
6. Undang-Undang Nomor 1 Tahun 2022 tentang Hubungan Keuangan Antara Pemerintah Pusat dan Pemerintahan Daerah;
7. Peraturan Pemerintah Nomor 224 Tahun 1961 tentang Pelaksanaan Pembagian Tanah dan Pemberian Ganti Kerugian sebagaimana telah diubah dengan Peraturan Pemerintah Nomor 41 Tahun 1964 tentang Perubahan dan Tambahan Peraturan Pemerintah Nomor 224 tahun 1961 tentang Pelaksanaan Pembagian Tanah dan Pemberian Ganti Kerugian;
8. Peraturan Pemerintah Nomor 24 Tahun 1997 tentang Pendaftaran Tanah;
9. Peraturan Pemerintah Nomor 11 Tahun 2010 tentang Penertiban dan Pendayagunaan Tanah Terlantar;
10. Peraturan Pemerintah Nomor 18 Tahun 2021 tentang Hak Pengelolaan, Hak Atas Tanah, Satuan Rumah Susun, dan Pendaftaran Tanah;
11. Peraturan Presiden Nomor 62 tahun 2023 tentang Percepatan Pelaksanaan Reforma Agraria;
12. Keputusan Presiden Nomor 55 Tahun 1980 tentang Organisasi dan Tata Kerja Pelaksanaan Landreform;
13. Keputusan Menteri Dalam Negeri Nomor 38 Tahun 1981 tentang Pelaksanaan Keputusan Presiden Nomor 55 Tahun 1980 tentang Perincian Tugas dan Tata Kerja Pelaksanaan Landreform;


MEMUTUSKAN:

- Menetapkan : KEPUTUSAN BUPATI TENTANG PENETAPAN SUBJEK REDISTRIBUSI TANAH DI KABUPATEN ACEH TAMIANG.
- KESATU : Subjek Redistribusi Tanah di Kabupaten Aceh Tamiang dengan uraian sebagaimana tercantum dalam Lampiran Keputusan ini.
- KEDUA : Objek Redistribusi Tanah yang dibagikan kepada Subjek Redistribusi Tanah di Kampung Kuala Penaga Kecamatan Bendahara atas nama Ahmad dan kawan-kawan sebanyak 36 (tiga puluh enam) Kepala Keluarga dengan jumlah bidang tanah sebanyak 36 (tiga puluh enam) bidang tanah.

 KETIGA...


KETIGA : Keputusan ini mulai berlaku pada tanggal ditetapkan dengan ketentuan apabila terdapat kekeliruan dalam keputusan ini akan diperbaiki sebagaimana mestinya.

Ditetapkan di Karang Baru
pada tanggal, 16 Desember 2024 M
14 Jumadil Akhir 1446 H

di Pj. BUPATI ACEH TAMIANG,

ASRA

Tembusan :

1. Menteri Agraria dan Tata Ruang/Kepala Badan Pertanahan Nasional RI, di Jakarta;
2. Gubernur Aceh di Banda Aceh,
3. Direktur Jenderal Penataan Agraria, di Jakarta;
4. Direktur Landreform, di Jakarta;
5. Kepala Kantor Wilayah Badan Pertanahan Nasional Provinsi Aceh, di Banda Aceh;
6. Ketua/Wakil Ketua Gugus Tugas Reforma Agraria Landreform Kabupaten Aceh Tamiang di Karang Baru
7. Ketua DPRK Aceh Tamiang di Karang Baru;
8. Kepala BAPPEDA Kabupaten Aceh Tamiang di Karang Baru;
9. Kepala BPKD Kabupaten Aceh Tamiang;
10. Inspektur Kabupaten Aceh Tamiang.

Lampiran : KEPUTUSAN BUPATI ACEH TAMIANG
 Nomor : 100.3.3.2/1389/2024
 Tanggal : 16 Desember 2024 M
 14 Jumadil Akhir 1446 H

DAFTAR OBJEK DAN SUBJEK REDISTRIBUSI TANAH
 DI KAMPUNG KUALA PENAGA KECAMATAN BENDAHARA
 KABUPATEN ACEH TAMIANG

No	Nomor Urut Bidang	Nama Subjek Penerima	Tanggal Lahir/ Umur	Pekerjaan	Alamat		Letak Tanah		Luas (m ²)
					a. Dusun b. Desa c. Kecamatan	a. Dusun b. Desa c. Kecamatan			
1	2	3	4	5	6	7	8		
1	001	Ahmad	14-01-1992 / 32 Tahun	Wiraswasta	a. Ujung Baru b. Kuala Penaga c. Bendahara	a. Ujung Baru b. Kuala Penaga c. Bendahara		507	
2	006	Abdur Rahman	01-07-1964 / 60 Tahun	Nelayan/ Perikanan	a. Ujung Baru b. Kuala Penaga c. Bendahara	a. Ujung Baru b. Kuala Penaga c. Bendahara		598	
3	019	Alimudin	14-10-1990 / 34 Tahun	Nelayan/ perikanan	a. Ujung Baru b. Kuala Penaga c. Bendahara	a. Ujung Baru b. Kuala Penaga c. Bendahara		431	
4	004	Ari Anto	15-07-1982 / 42 Tahun	Nelayan/ Perikanan	a. Ujung Baru b. Kuala Penaga c. Bendahara	a. Ujung Baru b. Kuala Penaga c. Bendahara		583	
5	023	Azwar	12-05-1981 / 43 Tahun	Nelayan/ Perikanan	a. Alur Puntung b. Kuala Penaga c. Bendahara	a. Alur Puntung b. Kuala Penaga c. Bendahara		523	
6	003	Bahtiar	05-05-1972 / 52 Tahun	Wiraswasta	a. Ujung Baru b. Kuala Penaga c. Bendahara	a. Ujung Baru b. Kuala Penaga c. Bendahara		520	
7	033	Basri	01-07-1962 / 62 Tahun	Nelayan/ Perikanan	a. Ujung Baru b. Kuala Penaga c. Bendahara	a. Ujung Baru b. Kuala Penaga c. Bendahara		353	
8	034	Beni Amin	21-11-1996 / 27 Tahun	Nelayan/ Perikanan	a. Singgah Mata b. Kuala Penaga c. Bendahara	a. Singgah Mata b. Kuala Penaga c. Bendahara		480	
9	029	Faisal	23-11-1979 / 44 Tahun	Nelayan/ Perikanan	a. Ujung Baru b. Kuala Penaga c. Bendahara	a. Ujung Baru b. Kuala Penaga c. Bendahara		487	
10	013	Faisal Efendi	17-12-1990 / 33 Tahun	Nelayan/ Perikanan	a. Singgah Mata b. Kuala Penaga c. Bendahara	a. Singgah Mata b. Kuala Penaga c. Bendahara		222	
11	011	Halimansyah	17-07-1989 / 35 Tahun	Nelayan/ Perikanan	a. Ujung Baru b. Kuala Penaga c. Bendahara	a. Ujung Baru b. Kuala Penaga c. Bendahara		419	
12	015	Herman	02-04-1988 / 36 Tahun	Nelayan/ Perikanan	a. Alur Puntung b. Kuala Penaga c. Bendahara	a. Alur Puntung b. Kuala Penaga c. Bendahara		348	

[Handwritten signature]

1	2	3	4	5	6	7	8
13	007	Indra M. Taufik	27-11-1985 / 38 Tahun	Nelayan/ Perikanan	a. Ujung Baru b. Kuala Penaga c. Bendahara	a. Ujung Baru b. Kuala Penaga c. Bendahara	291
14	012	Linda Andrianie	01-07-1983 / 41 Tahun	Mengurus Rumah Tangga	a. Singgah Mata b. Kuala Penaga c. Bendahara	a. Singgah Mata b. Kuala Penaga c. Bendahara	531
15	035	Mahidin	01-07-1981 / 43 Tahun	Wiraswasta	a. Ujung Baru b. Kuala Penaga c. Bendahara	a. Ujung Baru b. Kuala Penaga c. Bendahara	509
16	022	Maira Sari	09-05-1998 / 26 Tahun	Pelajar/ Mahasiswa	a. Singgah Mata b. Kuala Penaga c. Bendahara	a. Singgah Mata b. Kuala Penaga c. Bendahara	468
17	030	Mila Ramayanti	03-10-1998 / 26 Tahun	Mengurus Rumah Tangga	a. Ujung Baru b. Kuala Penaga c. Bendahara	a. Ujung Baru b. Kuala Penaga c. Bendahara	390
18	018	Muhammad Daud	01-07-1957 / 67 Tahun	Nelayan/ perikanan	a. Ujung Baru b. Kuala Penaga c. Bendahara	a. Ujung Baru b. Kuala Penaga c. Bendahara	508
19	016	Muhammad Mirza	16-06-2002 / 22 Tahun	Mahasiswa	a. Alur Puntung b. Kuala Penaga c. Bendahara	a. Alur Puntung b. Kuala Penaga c. Bendahara	723
20	014	Nurlela	10-12-1986 / 37 Tahun	Nelayan/ perikanan	a. Alur Puntung b. Kuala Penaga c. Bendahara	a. Alur Puntung b. Kuala Penaga c. Bendahara	599
21	027	Nursiah	01-07-1987 / 37 Tahun	Mengurus Rumah Tangga	a. Alur Puntung b. Kuala Penaga c. Bendahara	a. Alur Puntung b. Kuala Penaga c. Bendahara	467
22	036	Penti Agustila	12-03-1992 / 32 Tahun	Mengurus Rumah Tangga	a. Alur Puntung b. Kuala Penaga c. Bendahara	a. Alur Puntung b. Kuala Penaga c. Bendahara	443
23	002	Raju Fahmudin	02-04-1996 / 28 Tahun	Nelayan/ Perikanan	a. Alur Puntung b. Kuala Penaga c. Bendahara	a. Alur Puntung b. Kuala Penaga c. Bendahara	499
24	028	Ria Selpira	22-07-1991 / 33 Tahun	Mengurus Rumah Tangga	a. Ujung Baru b. Kuala Penaga c. Bendahara	a. Ujung Baru b. Kuala Penaga c. Bendahara	498
25	024	Rizal Fauzi	26-04-1994 / 30 Tahun	Nelayan/ Perikanan	a. Alur Puntung b. Kuala Penaga c. Bendahara	a. Alur Puntung b. Kuala Penaga c. Bendahara	526
26	008	Roni	12-04-1980 / 44 Tahun	Wiraswasta	a. Alur Puntung b. Kuala Penaga c. Bendahara	a. Alur Puntung b. Kuala Penaga c. Bendahara	508
27	026	Rosni	01-07-1988 / 36 Tahun	Mengurus Rumah Tangga	a. Singgah Mata b. Kuala Penaga c. Bendahara	a. Singgah Mata b. Kuala Penaga c. Bendahara	538

h f 2

1	2	3	4	5	6	7	8
28	025	Sahpudin	01-07-1975 / 49 Tahun	Nelayan/ perikanan	a. Alur Puntung b. Kuala Penaga c. Bendahara	a. Alur Puntung b. Kuala Penaga c. Bendahara	540
29	031	Saidi A	01-07-1977 / 47 Tahun	Nelayan/ perikanan	a. Ujung Baru b. Kuala Penaga c. Bendahara	a. Ujung Baru b. Kuala Penaga c. Bendahara	498
30	021	Salbiah	31-12-1948 / 75 Tahun	Mengurus Rumah Tangga	a. Ujung Baru b. Kuala Penaga c. Bendahara	a. Ujung Baru b. Kuala Penaga c. Bendahara	467
31	010	Siti Badariah	17-08-1966 / 58 Tahun	Mengurus Rumah Tangga	a. Alur Puntung b. Kuala Penaga c. Bendahara	a. Alur Puntung b. Kuala Penaga c. Bendahara	536
32	005	Syarifuddin	07-07-1987 / 37 Tahun	Nelayan/ perikanan	a. Alur Puntung b. Kuala Penaga c. Bendahara	a. Alur Puntung b. Kuala Penaga c. Bendahara	556
33	017	Tajri Arnanda	20-12-1987 / 36 Tahun	Nelayan/ perikanan	a. Singgah Mata b. Kuala Penaga c. Bendahara	a. Singgah Mata b. Kuala Penaga c. Bendahara	588
34	032	Udin	01-07-1973 / 51 Tahun	Nelayan/ perikanan	a. Ujung Baru b. Kuala Penaga c. Bendahara	a. Ujung Baru b. Kuala Penaga c. Bendahara	498
35	009	Wah Yudin	16-01-1992 / 32 Tahun	Nelayan/ perikanan	a. Ujung Baru b. Kuala Penaga c. Bendahara	a. Ujung Baru b. Kuala Penaga c. Bendahara	417
36	020	Wati	31-12-1958 / 65 Tahun	Mengurus Rumah Tangga	a. Singgah Mata b. Kuala Penaga c. Bendahara	a. Singgah Mata b. Kuala Penaga c. Bendahara	503

Pj. BUPATI ACEH TAMIANG

ASRA

**GUGUS TUGAS REFORMA AGRARIA
KABUPATEN ACEH TAMIANG**

**BERITA ACARA SIDANG GUGUS TUGAS REFORMA AGRARIA (GTRA)
KABUPATEN ACEH TAMIANG DALAM RANGKA PENETAPAN OBJEK DAN
SUBJEK REDISTRIBUSI TANAH
Nomor : 02/BA.GTRA/REDIS/XI/2024**

Pada hari ini Kamis tanggal 14 bulan November Tahun 2024, kami yang bertandatangan di bawah ini :

1	Drs. Asra	:	Pj. Bupati Kabupaten Aceh Tamiang selaku Ketua.
2	Drs Tri Kurnia	:	Sekretaris Daerah Kabupaten Aceh Tamiang selaku Wakil Ketua I.
3	Aklis Indriyatno, S.SIT	:	Kepala Kantor Pertanahan Kabupaten Aceh Tamiang selaku Wakil Ketua II.
4	Irma Destika Irawan, S.STP, M.SP	:	Kepala Bagian Pemerintahan Setdakab Kabupaten Aceh Tamiang selaku Anggota
5	Nikmatuz Zuchra, SH	:	Fungsional Perancang Perundang-undangan Ahli Muda mewakili Kepala Bagian Hukum Pemerintahan Kabupaten Aceh Tamiang selaku Anggota
6	Rugaiah, ST. MT	:	Kepala Bidang Pengaturan, Penguasaan dan Penatagunaan Tanah mewakili Kepala Dinas Pertanahan Kabupaten Aceh Tamiang selaku Anggota
7	Rendra Kurniawan. M. M	:	Analisis Ketahanan Pangan mewakili Kepala Dinas Pangan, Kelautan dan Perikanan Kabupaten Aceh Tamiang selaku Anggota
8	Ade Asri Zuhairi, SP	:	Penyusun Rencana Bahan Teknis Perbenihan mewakili Plt. Kepala Dinas Pertanian, Perkebunan dan Peternakan Kabupaten Aceh Tamiang selaku Anggota
9	Agus Rinaldi, SP	:	Penelaah Teknis Kebijakan mewakili Kepala UPTD Kesatuan Pengelolaan Hutan Wilayah III Aceh selaku Anggota
10	Ir Anil Hikmu	:	Kepala Bidang Tata Ruang mewakili Plt. Kepala Dinas Pekerjaan Umum dan Penataan Ruang Kabupaten Aceh Tamiang selaku Anggota

11	Syukri, SP. M.Si	:	Kepala Bidang Pengadaan dan Pengurusan Hak-hak Atas Tanah, Dinas Pertanahan Kabupaten Aceh Tamiang selaku Anggota
12	Sandi Suhendri, S.STP.	:	Camat Bendahara Kabupaten Aceh Tamiang selaku Anggota
13	Muhammad Zulfani, S.H.	:	Plt. Kepala Seksi Penataan dan Pemberdayaan pada Kantor Pertanahan Kabupaten Aceh Tamiang selaku Sekretaris.
14	Riki Rikardo	:	Datuk Penghulu Desa Kuala Penaga, Kecamatan Bendahara, Kabupaten Aceh Tamiang selaku Anggota

adalah GTRA Kabupaten Aceh Tamiang, sebagaimana dimaksud dalam Peraturan Presiden Republik Indonesia Nomor 62 Tahun 2023 tentang Percepatan Pelaksanaan Reforma Agraria yang dibentuk berdasarkan Surat Keputusan Bupati Aceh Tamiang Nomor 100.3.3.2/497/2024 Tanggal 04 Maret 2024, telah melaksanakan sidang dalam rangka penetapan tanah yang dikuasai langsung oleh negara menjadi Objek Redistribusi Tanah seluas 17.573 m² (Tujuh Belas Ribu Lima Ratus Tujuh Puluh Tiga meter persegi) sesuai Peta Keliling Nomor 07/PTKL/2024 Tanggal 12 November 2024 sebagaimana tercantum dalam **Lampiran I**, terletak di Desa Kuala Penaga Kecamatan Bendahara Kabupaten Aceh Tamiang, yang telah digarap /dikuasai oleh Ahmad dkk, sebanyak 36 kepala keluarga, 36 bidang tanah sesuai dengan Peta Bidang Objek Redistribusi Tanah dalam **Lampiran II**, dengan Daftar Objek dan Subjek Redistribusi Tanah sebagaimana tersebut dalam **Lampiran III** Berita Acara ini.

Kami anggota GTRA Kabupaten Aceh Tamiang, berdasarkan penelitian bahwa tanah seluas 17.573 m² (Tujuh Belas Ribu Lima Ratus Tujuh Puluh Tiga meter persegi), terletak di Desa Kuala Penaga Kecamatan Bendahara Kabupaten Aceh Tamiang, yang digarap /dikuasai oleh Ahmad dkk, sebanyak 36 kepala keluarga, 36 bidang tanah, dengan hasil sebagai berikut:




1. Tanah yang dikuasai langsung oleh Negara yang berasal dari Bekas Kawasan Hutan (Perubahan Batas Kawasan Hutan Th. 2013)
2. Tidak dipergunakan dan /atau dicadangkan untuk kepentingan izin pertambangan serta kepentingan lain oleh pemerintah Daerah Kabupaten Aceh Tamiang
3. Berdasarkan arahan peruntukan pemanfaatan ruang dalam Qanun Kabupaten Aceh Tamiang Nomor 14 Tahun 2013 Tentang Rencana Tata Ruang Wilayah Kabupaten Aceh Tamiang tahun 2012-2032, Lokasi dimaksud masuk kedalam kawasan Perkebunan Rakyat, dan Permukiman Pedesaan
4. Barada di luar Kawasan hutan.
5. Tidak dalam keadaan sengketa baik batas-batasnya maupun kepemilikannya dengan pihak manapun.
6. Para calon Subjek Reditribusi Tanah telah mengusahakan tanah negara dimaksud secara aktif sejak tahun 2008 Sampai dengan sekarang.












7. Terdapat bidang tanah yang tidak membentuk hamparan dikarenakan ada beberapa nama calon subjek tidak ada didalam SK CPCL yang telah ditandatangani oleh bupati, terpisah oleh fasilitas umum, fasilitas sosial, calon subjek absentee, sengketa batas dan kurang minat masyarakat terhadap kegiatan redistribusi tanah dikarenakan pelarangan peralihan hak milik redistribusi tanah selama 10 tahun.
8. Berdasarkan keputusan Sidang GTRA bidang-bidang tersebut disetujui untuk diterbitkan hak milik, dengan berdasarkan pertimbangan secara histori lokasi tersebut sudah ada eksistingnya sebelum RTRW diterbitkan serta pada Petunjuk Sertipikat akan tercatat masuk dalam Kawasan Sempadan Sungai.

Berdasarkan pertimbangan tersebut diatas, kami GTRA Kabupaten Aceh Tamiang merekomendasikan Tanah Objek Reforma Agraria (TORA) seluas 17.573 m² (Tujuh Belas Ribu Lima Ratus Tujuh Puluh Tiga meter persegi), sebagaimana diuraikan dalam Peta Bidang Objek Redistribusi Tanah Nomor 310/2024 Tanggal 12 November 2024 sebagaimana **Lampiran II**, terletak di Desa Kuala Penaga Kecamatan Bendahara Kabupaten Aceh Tamiang yang telah digarap/dikuasai oleh Ahmad dkk, sebanyak 36 kepala keluarga, 36 bidang tanah, sebagaimana tersebut dalam **Lampiran III** Berita Acara ini untuk ditetapkan menjadi objek dan subjek Redistribusi Tanah, yang selanjutnya didistribusikan kepada para calon Subjek Redistribusi Tanah tersebut di atas berdasarkan ketentuan peraturan perundang-undangan.

Demikian Berita Acara Sidang GTRA Kabupaten Aceh Tamiang dalam rangka penetapan objek dan subjek Redistribusi Tanah Kuala Penaga dibuat pada hari dan tanggal tersebut diatas unruk dipergunakan sebagaimana mestinya.

**GUGUS TUGAS REFORMA AGRARIA
KABUPATEN ACEH TAMIANG**

No.	NAMA DAN JABATAN	TANDA TANGAN
1	Drs. Asra Pj. Bupati Kabupaten Aceh Tamiang., Selaku Ketua	
2	Drs Tri Kurnia Sekretaris Daerah Kabupaten Aceh Tamiang selaku Wakil Ketua I.	
3	Aklis Indriyatno, S.SIT Kepala Kantor Pertanahan Kabupaten Aceh Tamiang selaku Wakil Ketua II.	

4	Irma Destika Irawan, S.STP, M.SP Kepala Bagian Pemerintahan Setdakab Kabupaten Aceh Tamiang selaku Anggota	
5	Nikmatuz Zuchra, SH Fungsional Perancang Perundang-undangan Ahli Muda mewakili Kepala Bagian Hukum Pemerintahan Kabupaten Aceh Tamiang selaku Anggota	
6	Rugaiah, ST. MT Kepala Bidang Pengaturan, Penguasaan dan Penatagunaan Tanah mewakili Kepala Dinas Pertanahan Kabupaten Aceh Tamiang selaku Anggota	
7	Rendra Kurniawan. M. M Analis Ketahanan Pangan mewakili Kepala Dinas Pangan, Kelautan dan Perikanan Kabupaten Aceh Tamiang selaku Anggota	
8	Ade Asri Zuhairi, SP Penyusun Rencana Bahan Teknis Perbenihan mewakili Plt. Kepala Dinas Pertanian, Perkebunan dan Peternakan Kabupaten Aceh Tamiang selaku Anggota	
9	Agus Rinaldi, SP Penelaah Teknis Kebijakan mewakili Kepala UPTD Kesatuan Pengelolaan Hutan Wilayah III Aceh selaku Anggota	
10	Ir Anil Hikmu Kepala Bidang Tata Ruang mewakili Plt. Kepala Dinas Pekerjaan Umum dan Penataan Ruang Kabupaten Aceh Tamiang selaku Anggota	
11	Syukri, SP. M.Si Kepala Bidang Pengadaan dan Pengurusan Hak-hak Atas Tanah, Dinas Pertanahan Kabupaten Aceh Tamiang selaku Anggota	
12	Sandi Suhendri, S.STP. Camat Bendahara Kabupaten Aceh Tamiang selaku Anggota	
13	Muhammad Zulfani, S.H. Plt. Kepala Seksi Penataan dan Pemberdayaan pada Kantor Pertanahan Kabupaten Aceh Tamiang selaku Sekretaris.	
14	Riki Rikardo Datok Penghulu Kuala Penaga, Kecamatan Bendahara, Kabupaten Aceh Tamiang selaku Anggota	

Lampiran III : Daftar Objek dan Subjek Redistribusi Tanah
 Nomor : 02/BA.GTRA/REDIS/XI/2024
 Tanggal : 14 November 2024

DAFTAR OBJEK DAN SUBJEK REDISTRIBUSI TANAH

No	Nomor Urut Bidang	Nama Subjek Penerima	Tanggal Lahir / Umur	Pekerjaan	Alamat	Letak Tanah	Luas (m ²)
					a. Dusun b. Desa c. Kecamatan	a. Dusun b. Desa c. Kecamatan	
1	001	Ahmad	14-01-1992 / 32 Tahun	Wiraswasta	a. Ujung Baru b. Kuala Penaga c. Bendahara	a. Ujung Baru b. Kuala Penaga c. Bendahara	507
2	006	Abdur Rahman	01-07-1964 / 60 Tahun	Nelayan/Perikanan	a. Ujung Baru b. Kuala Penaga c. Bendahara	a. Ujung Baru b. Kuala Penaga c. Bendahara	598
3	019	Alimudin	14-10-1990 / 34 Tahun	Nelayan/perikanan	a. Ujung Baru b. Kuala Penaga c. Bendahara	a. Ujung Baru b. Kuala Penaga c. Bendahara	431
4	004	Ari Anto	15-07-1982 / 42 Tahun	Nelayan/Perikanan	a. Ujung Baru b. Kuala Penaga c. Bendahara	a. Ujung Baru b. Kuala Penaga c. Bendahara	583
5	023	Azwar	12-05-1981 / 43 Tahun	Nelayan/perikanan	a. Alur Puntung b. Kuala Penaga c. Bendahara	a. Alur Puntung b. Kuala Penaga c. Bendahara	523
6	003	Bahtiar	05-05-1972 / 52 Tahun	Wiraswasta	a. Ujung Baru b. Kuala Penaga c. Bendahara	a. Ujung Baru b. Kuala Penaga c. Bendahara	520
7	033	Basri	01-07-1962 / 62 Tahun	Nelayan/Perikanan	a. Ujung Baru b. Kuala Penaga c. Bendahara	a. Ujung Baru b. Kuala Penaga c. Bendahara	353
8	034	Beni Amin	21-11-1996 / 27 Tahun	Nelayan/Perikanan	a. Singgah Mata b. Kuala Penaga c. Bendahara	a. Singgah Mata b. Kuala Penaga c. Bendahara	480
9	029	Faisal	23-11-1979 / 44 Tahun	Nelayan/Perikanan	a. Ujung Baru b. Kuala Penaga c. Bendahara	a. Ujung Baru b. Kuala Penaga c. Bendahara	487
10	013	Faisal Efendi	17-12-1990 / 33 Tahun	Nelayan/perikanan	a. Singgah Mata b. Kuala Penaga c. Bendahara	a. Singgah Mata b. Kuala Penaga c. Bendahara	222
11	011	Halimansyah	17-07-1989 / 35 Tahun	Nelayan/Perikanan	a. Ujung Baru b. Kuala Penaga c. Bendahara	a. Ujung Baru b. Kuala Penaga c. Bendahara	419
12	015	Herman	02-04-1988 / 36 Tahun	Nelayan/perikanan	a. Alur Puntung b. Kuala Penaga c. Bendahara	a. Alur Puntung b. Kuala Penaga c. Bendahara	348
13	007	Indra M. Taufik	27-11-1985 / 38 Tahun	Nelayan/Perikanan	a. Ujung Baru b. Kuala Penaga c. Bendahara	a. Ujung Baru b. Kuala Penaga c. Bendahara	291
14	012	Linda Andrianie	01-07-1983 / 41 Tahun	Mengurus Rumah Tangga	a. Singgah Mata b. Kuala Penaga c. Bendahara	a. Singgah Mata b. Kuala Penaga c. Bendahara	531
15	035	Mahidin	01-07-1981 / 43 Tahun	Wiraswasta	a. Ujung Baru b. Kuala Penaga c. Bendahara	a. Ujung Baru b. Kuala Penaga c. Bendahara	509
16	022	Maira Sari	09-05-1998 / 26 Tahun	Pelajar/Mahasiswa	a. Singgah Mata b. Kuala Penaga c. Bendahara	a. Singgah Mata b. Kuala Penaga c. Bendahara	468
17	030	Mila Ramayanti	03-10-1998 / 26 Tahun	Mengurus Rumah Tangga	a. Ujung Baru b. Kuala Penaga c. Bendahara	a. Ujung Baru b. Kuala Penaga c. Bendahara	390
18	018	Muhammad Daud	01-07-1957 / 67 Tahun	Nelayan/perikanan	a. Ujung Baru b. Kuala Penaga c. Bendahara	a. Ujung Baru b. Kuala Penaga c. Bendahara	508
19	016	Muhammad Mirza	16-06-2002 / 22 Tahun	Mahasiswa	a. Alur Puntung b. Kuala Penaga c. Bendahara	a. Alur Puntung b. Kuala Penaga c. Bendahara	723
20	014	Nurlela	10-12-1986 / 37 Tahun	Nelayan/perikanan	a. Alur Puntung b. Kuala Penaga c. Bendahara	a. Alur Puntung b. Kuala Penaga c. Bendahara	599
21	027	Nursiah	01-07-1987 / 37 Tahun	Mengurus Rumah Tangga	a. Alur Puntung b. Kuala Penaga c. Bendahara	a. Alur Puntung b. Kuala Penaga c. Bendahara	467

22	036	Penti Agustila	12-03-1992 / 32 Tahun	Mengurus Rumah Tangga	a. Alur Puntung b. Kuala Penaga c. Bendahara	a. Alur Puntung b. Kuala Penaga c. Bendahara	443
23	002	Raju Fahmudin	02-04-1996 / 28 Tahun	Nelayan/Perikanan	a. Alur Puntung b. Kuala Penaga c. Bendahara	a. Alur Puntung b. Kuala Penaga c. Bendahara	499
24	028	Ria Selpira	22-07-1991 / 33 Tahun	Mengurus Rumah Tangga	a. Ujung Baru b. Kuala Penaga c. Bendahara	a. Ujung Baru b. Kuala Penaga c. Bendahara	498
25	024	Rizal Fauzi	26-04-1994 / 30 Tahun	Nelayan/Perikanan	a. Alur Puntung b. Kuala Penaga c. Bendahara	a. Alur Puntung b. Kuala Penaga c. Bendahara	526
26	008	Roni	12-04-1980 / 44 Tahun	Wiraswasta	a. Alur Puntung b. Kuala Penaga c. Bendahara	a. Alur Puntung b. Kuala Penaga c. Bendahara	508
27	026	Rosni	01-07-1988 / 36 Tahun	Mengurus Rumah Tangga	a. Singgah Mata b. Kuala Penaga c. Bendahara	a. Singgah Mata b. Kuala Penaga c. Bendahara	538
28	025	Sahpudin	01-07-1975 / 49 Tahun	Nelayan/perikanan	a. Alur Puntung b. Kuala Penaga c. Bendahara	a. Alur Puntung b. Kuala Penaga c. Bendahara	540
29	031	Saidi A	01-07-1977 / 47 Tahun	Nelayan/Perikanan	a. Ujung Baru b. Kuala Penaga c. Bendahara	a. Ujung Baru b. Kuala Penaga c. Bendahara	498
30	021	Salbiah	31-12-1948 / 75 Tahun	Mengurus Rumah Tangga	a. Ujung Baru b. Kuala Penaga c. Bendahara	a. Ujung Baru b. Kuala Penaga c. Bendahara	467
31	010	Siti Badariah	17-08-1966 / 58 Tahun	Mengurus Rumah Tangga	a. Alur Puntung b. Kuala Penaga c. Bendahara	a. Alur Puntung b. Kuala Penaga c. Bendahara	536
32	005	Syarifuddin	07-07-1987 / 37 Tahun	Nelayan/Perikanan	a. Alur Puntung b. Kuala Penaga c. Bendahara	a. Alur Puntung b. Kuala Penaga c. Bendahara	556
33	017	Tajri Armanda	20-12-1987 / 36 Tahun	Nelayan/perikanan	a. Singgah Mata b. Kuala Penaga c. Bendahara	a. Singgah Mata b. Kuala Penaga c. Bendahara	588
34	032	Udin	01-07-1973 / 51 Tahun	Nelayan/Perikanan	a. Ujung Baru b. Kuala Penaga c. Bendahara	a. Ujung Baru b. Kuala Penaga c. Bendahara	498
35	009	Wah Yudin	16-01-1992 / 32 Tahun	Nelayan/Perikanan	a. Ujung Baru b. Kuala Penaga c. Bendahara	a. Ujung Baru b. Kuala Penaga c. Bendahara	417
36	020	Wati	31-12-1958 / 65 Tahun	Mengurus Rumah Tangga	a. Singgah Mata b. Kuala Penaga c. Bendahara	a. Singgah Mata b. Kuala Penaga c. Bendahara	503

Karang Baru, 14 November 2024
Gugus Tugas Reforma Agraria Kabupaten Aceh Tamiang
Ketua Sidang



Drs Asra



PETA KELILING OBJEK REDISTRIBUSI TANAH



KANTOR PERTANAHAN KABUPATEN ACEH TAMIANG

Desa : Kuala Penaga
Kecamatan : Bendahara
Kabupaten : Aceh Tamiang
Provinsi : Aceh



1 : 3.000

0 30 60 90 120 150 180 Meter

Keterangan:

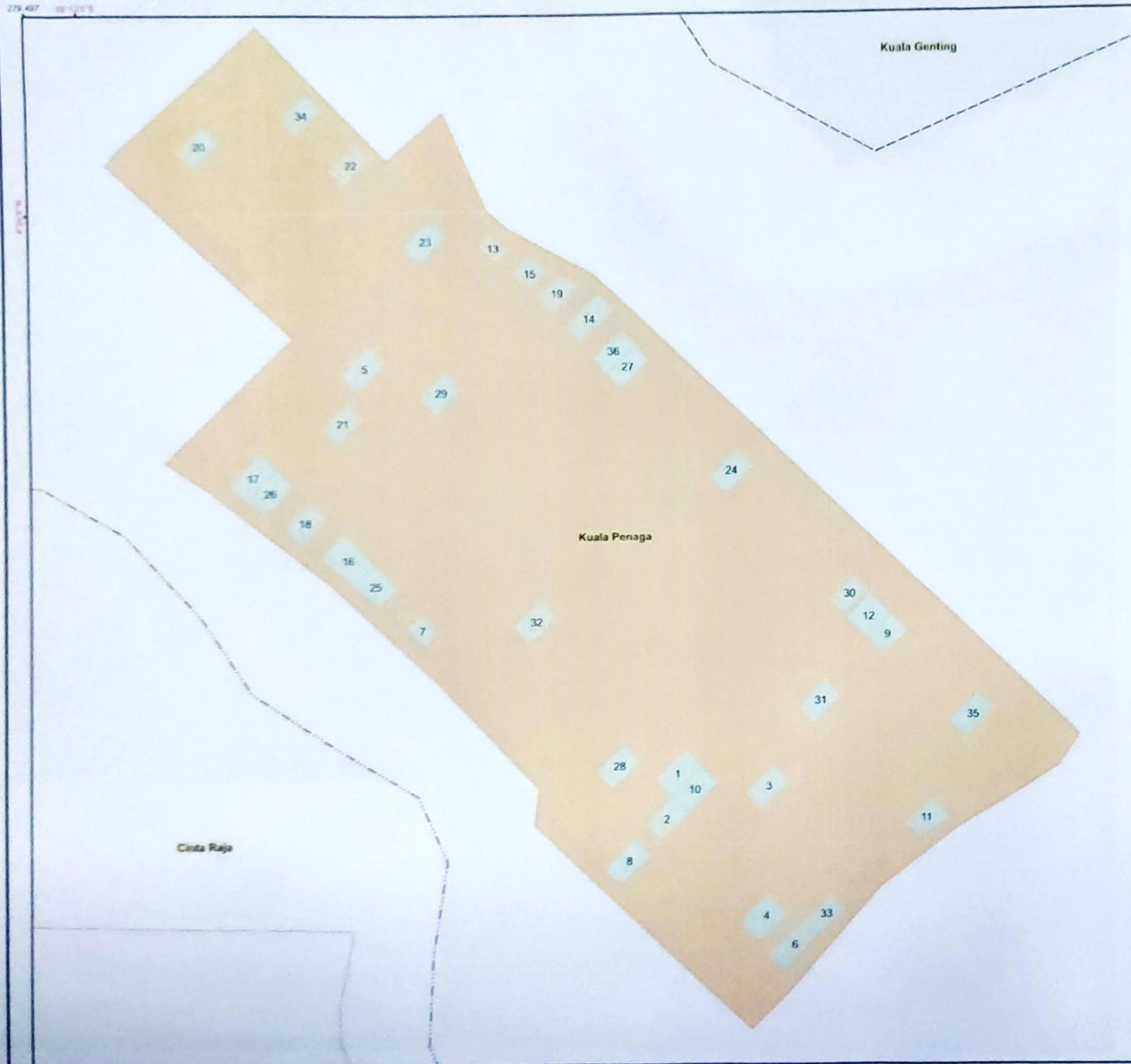
- Jalan
- Batas Desa
- Lokasi Redistribusi Tanah

Nomor : 07/PTKL/2024

Karang Baru, 14 November 2024
Kepala Kantor Pertanahan
Kabupaten Aceh Tamiang



Aklis Indriyatno, S.SiT.
NIP. 19720902 199303 1 001




PETA BIDANG TANAH OBJEK REDISTRIBUSI TANAH



KANTOR PERTANAHAN KABUPATEN ACEH TAMIANG

Desa : Kuala Penaga
Kecamatan : Bendahara
Kabupaten : Aceh Tamiang
Provinsi : Aceh



Keterangan:

- Jalan
- Batas Desa
- Bidang Tanah
- Lokasi Redistribusi Tanah

Nomor : 310/2024

Karang Baru, 14 November 2024
Kepala Kantor Pertanahan
Kabupaten Aceh Tamiang



Artis Indriyatno, S.Si.T.
NIP. 19720902 199303 1 001

Format di sesuaikan dengan
Petunjuk Pelaksanaan Kegiatan Direktorat Landreform
Direktorat Jenderal Penataan Agraria
Tahun 2024



PETA SITUASI DAN PETUNJUK LOKASI OBJEK REDISTRIBUSI TANAH





**KANTOR PERTANAHAN
KABUPATEN ACEH TAMIANG**

Desa : Kuala Penaga
Kecamatan : Bendahara
Kabupaten : Aceh Tamiang
Provinsi : Aceh



Keterangan:

-  Jalan
-  Batas Desa
-  Lokasi Redistribusi Tanah

Nomor : 07/PSPL/2024

Karang Baru, 12 November 2024
Kepala Kantor Pertanahan
Kabupaten Aceh Tamiang

Akli Indriyatno, S.Si.T.
NIP. 19720902 199303 1 001

Format di sesuaikan dengan
Petunjuk Pelaksanaan Kegiatan Direktorat Landreform
Direktorat Jenderal Penataan Agraria
Tahun 2024



**PETA KELILING
OBJEK REDISTRIBUSI TANAH**





**KANTOR PERTANAHAN
KABUPATEN ACEH TAMIANG**

Desa : Kuala Penaga
Kecamatan : Bendahara
Kabupaten : Aceh Tamiang
Provinsi : Aceh



Keterangan:

-  Jalan
-  Batas Desa
-  Lokasi Redistribusi Tanah

Nomor : 07/PTKL/2024

Karang Baru, 12 November 2024

Kepala Kantor Pertanahan
Kabupaten Aceh Tamiang



Akhis Indriyatno, S.Si.T.
NIP. 19720902 199303 1 001

Format di sesuaikan dengan
Petunjuk Pelaksanaan Kegiatan Direktorat Landreform
Direktorat Jenderal Penataan Agraria
Tahun 2024



PETA RENCANA TATA RUANG OBJEK REDISTRIBUSI TANAH



KANTOR PERTANAHAN KABUPATEN ACEH TAMIANG

Desa : Kuala Penaga
Kecamatan : Bendahara
Kabupaten : Aceh Tamiang
Provinsi : Aceh

N



Keterangan:

- Jalan
 - Batas Desa
 - Lokasi Redistribusi Tanah
- #### Rencana Tata Ruang
- Perkebunan Rakyat
 - Permukiman Pedesaan

Sumber :
Rencana Tata Ruang Wilayah Kabupaten Aceh Tamiang

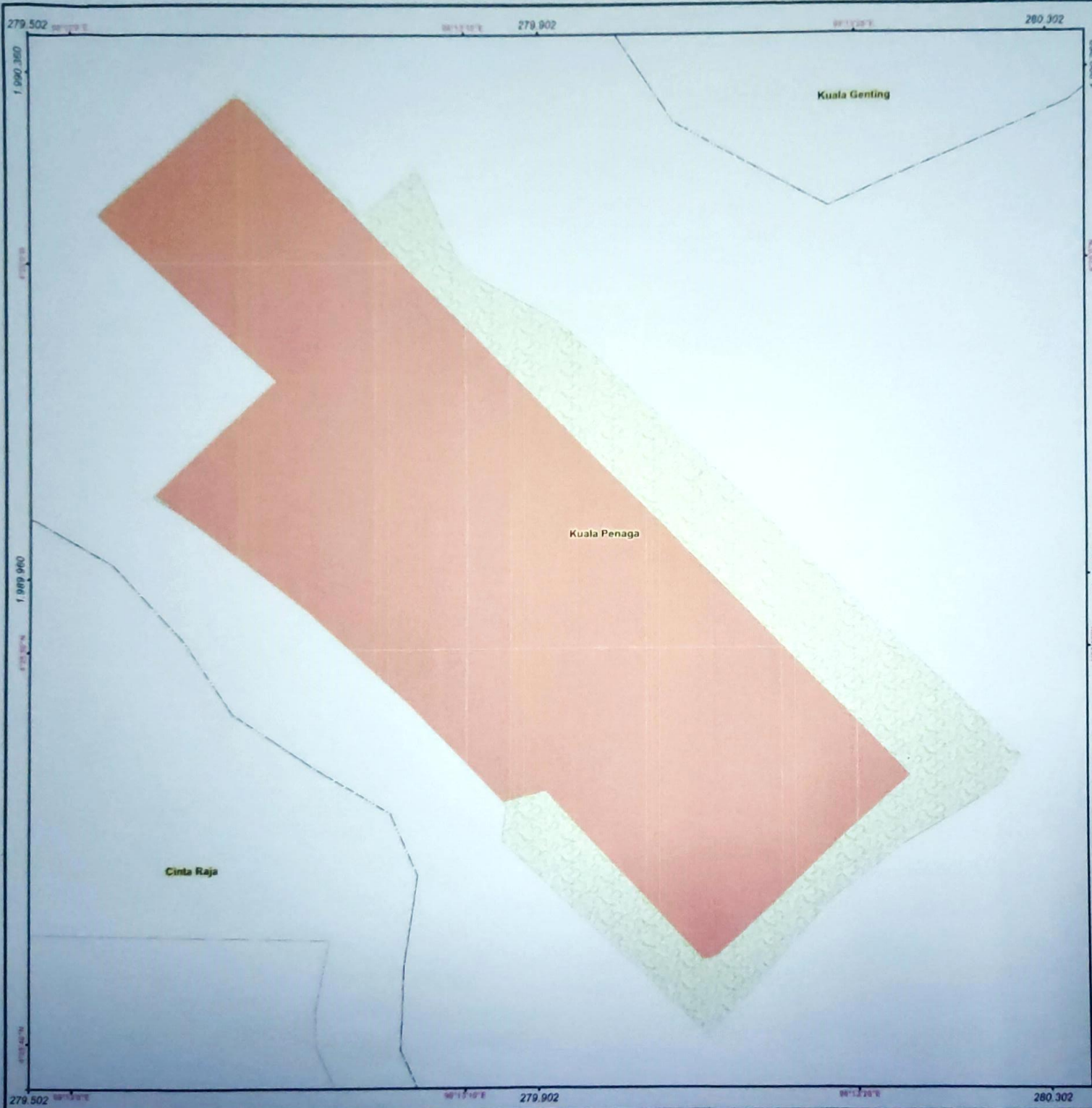
Nomor : 07/PTR/2024

Karang Baru, 12 November 2024
Kepala Kantor Pertanahan
Kabupaten Aceh Tamiang



Aklis Indriyatno, S.SiT.
NIP. 19720902 199303 1 001

Format di sesuaikan dengan
Petunjuk Pelaksanaan Kegiatan Direktorat Landreform
Direktorat Jenderal Penataan Agraria
Tahun 2024



PETA PENGGUNAAN TANAH OBJEK REDISTRIBUSI TANAH



KANTOR PERTANAHAN KABUPATEN ACEH TAMIANG

Desa : Kuala Penaga
Kecamatan : Bendahara
Kabupaten : Aceh Tamiang
Provinsi : Aceh



1 : 3.000



Keterangan:

- Jalan
- Batas Desa

Penggunaan Tanah

- Permukiman
- Semak Belukar

Nomor : 07/PPT/2024

Karang Baru, 12 November 2024
Kepala Kantor Pertanahan
Kabupaten Aceh Tamiang



Aklis Indriyatno, S.Si.T.
NIP. 19720902 199303 1 001

Format di sesuaikan dengan
Petunjuk Pelaksanaan Kegiatan Direktorat Landreform
Direktorat Jenderal Penataan Agraria
Tahun 2024